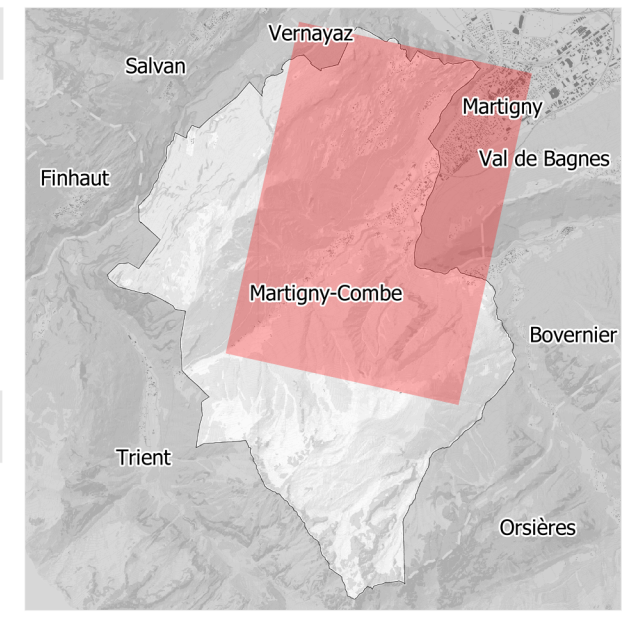


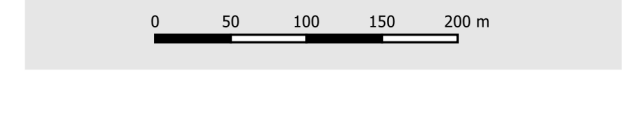
Zones réservées

PAZ du 07.12.2016

Décidé par le Conseil municipal le

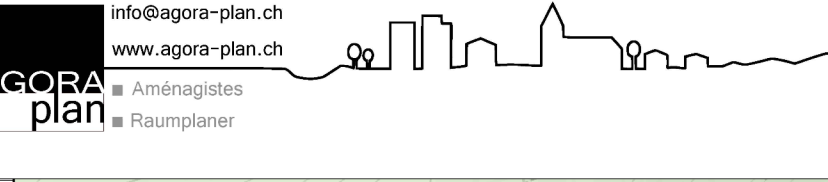


1:5'000



Date	Projet	Dessin	Contrôle
05.05.2023	LK	AR	LK
15.05.2023	LK	AR	LK
30.05.2023	LK	AR	LK

Plan N°: 15534-03.01-001



- Zones réservées**
- Zones à bâtir
 - Zone village A - La Croix / Le Brocard
 - Zone village B
 - Zone extension village A - le Brocard, le Borgeaud
 - Zone hameau A - Ravoir
 - Zone hameau B - Plan Cersier / Le Perrey / Les Guères
 - Zone habitation moyenne densité A - Ravoir
 - Zone habitation moyenne densité B - Les Creusats
 - Zone habitation faible densité A - La Croix / Aval des Rappes / Sommet-des-Vignes
 - Zone habitation faible densité B - Pied du Château / Amont des Rappes
 - Zone habitation faible densité C
 - Zone habitation faible densité D - Ravoir / Sommet-des-Vignes / Planodzan
 - Zone de constructions et d'installations d'intérêt public A
 - Zone de constructions et d'installations d'intérêt public B
 - Zone de constructions et d'installations d'intérêt public C
 - Zone mixte commerciale et artisanale
 - Zone de transport à l'intérieur des zones à bâtir
- Autres zones**
- Zone agricole I
 - Zone agricole II
 - Zone agricole protégée
 - Zone viticole
 - Zone de dépôt de matériaux de la déchetterie des Condémines
 - Aire forestière
 - Zone des eaux et des rives
 - Zone pâturage boisé
 - Zone d'affectation différée
 - Zone de transport à l'extérieur des zones à bâtir
 - Zone inculte
 - Zone non affectée

