




























S.	No Commune	Situation	Image	Nom de l'objet / Fonction	Architecte(s)	Datation	Classement		Remarque	Note interne
							Com.	Cant.		
V	137- 212	Martigny- Combe	Le Borgeaud 39 8567 / 33 2'571'182 / 1'102'351		Artisanat - Industrie Raccard Raccard	0	4+	4+		
V	137- 213	Martigny- Combe	Le Borgeaud 33 8643 / 33 2'571'168 / 1'102'350		Artisanat - Industrie Grange-écurie	1772	4+	4+		
V	137- 216	Martigny- Combe	Le Borgeaud 8612 / 34 2'571'217 / 1'102'343		Artisanat - Industrie Grenier Grenier	0	4+	4+		
V	137- 217	Martigny- Combe	Le Borgeaud 35A 8607 / 34 2'571'206 / 1'102'344		Artisanat - Industrie Grange Habitation	1850	4+	4+		
V	137- 221	Martigny- Combe	Le Borgeaud 24 8519,8520 / 33 2'571'126 / 1'102'329		Habitation Bâtiment d'habitation et rural Habitation	0	4+	4+		
V	137- 222	Martigny- Combe	Le Borgeaud 26 8530 / 33 2'571'131 / 1'102'312		Artisanat - Industrie Grange Remise	0	4+	4+		
V	137- 226	Martigny- Combe	Le Borgeaud 22 8516 / 33 2'571'109 / 1'102'326		Habitation Habitation Habitation	0	4+	4+		
V	137- 235	Martigny- Combe	Collomba Le Borgeaud 5 8548 / 33 2'571'120 / 1'102'443		Artisanat - Industrie Grange Remise	0	4+	4+	• Inv. IVS	Hors- zone
V	137- 243	Martigny- Combe	Le Borgeaud 8569 / 33 2'571'173 / 1'102'343		Artisanat - Industrie Fontaine	0	4+	4+		
V	137- 303	Martigny- Combe	Rue du Brocard 5 1930 / 13 2'570'134 / 1'103'054		Habitation Habitation Habitation	0	4+	4+	• Inv. IVS	




						Classement				
S. No	Commune	Situation	Image	Nom de l'objet / Fonction	Architecte(s)	Datation	Com. Cant.	Inventaire(s)	Remarque	Note interne
V 137-	Martigny- 311 Combe	Rue du Brocard 13 1938 / 13 2'570'100 / 1'103'019		Habitation Habitation Habitation		0		4+ 4+	• Inv. IVS • ICOMOS	
V 137-	Martigny- 319 Combe	Rue du Brocard 21 1945 / 13 2'570'070 / 1'102'970		Habitation Grange Garage		0		4+ 4+	• Inv. IVS	
V 137-	Martigny- 320 Combe	Rue du Brocard 23/25 1947 / 13 2'570'071 / 1'102'962		Habitation et demi-grange Habitation Grange Habitation		0		4+ 4+	• Inv. IVS	
V 137-	Martigny- 326 Combe	Rue du Brocard 33 1955 / 13 2'570'071 / 1'102'916		Grenier-écurie Artisanat - Industrie Grange-écurie		1786		4+ 4+	• Inv. IVS	
V 137-	Martigny- 332 Combe	Rue du Lavanchy 6 1909 / 13 2'570'030 / 1'102'896		Grange-écurie Artisanat - Industrie Grange-écurie		0		4+ 4+		
V 137-	Martigny- 333 Combe	Rue du Lavanchy 8 1910 / 13 2'570'030 / 1'102'887		Grange-écurie Artisanat - Industrie Grange-écurie		1729		4+ 4+		
V 137-	Martigny- 335 Combe	Rue du Lavanchy 14 1912 / 13 2'570'030 / 1'102'873		Artisanat - Industrie Grange-écurie		0		4+ 4+		









S.	No Commune	Situation	Image	Nom de l'objet / Fonction	Architecte(s)	Datation	Classement		Remarque	Note interne
							Com.	Cant.		
V	137-	Martigny- 338 Combe	Rue du Lavanchy 7 1923 / 13 2'570'039 / 1'102'842	 Grenier Artisanat - Industrie Grenier		0	4+	4+		
V	137-	Martigny- 340 Combe	Rue du Brocard 1952 / 13 2'570'064 / 1'102'933	 Habitation Fontaine		0	4+	4+	• Inv. IVS	
V	137-	Martigny- 408 Combe	Chanton Chanton 12 9078 / 36 2'568'135 / 1'102'254	 Habitation Habitation Habitation		0	4+	4+		
V	137-	Martigny- 410 Combe	Chanton Chanton 13 9076 / 36 2'568'145 / 1'102'263	 Habitation Habitation		1778	4+	4+		
V	137-	Martigny- 500 Combe	Le Fays Route du Réservoir 3 9049 / 36 2'568'360 / 1'102'433	 Habitation Grenier Habitation		0	4+	4+		
V	137-	Martigny- 505 Combe	Le Fays Route du Réservoir 21 12112 / 36 2'568'340 / 1'102'408	 Pseudo Grange- écurie Habitation Habitation Habitation		0	4+	4+		
V	137-	Martigny- 506 Combe	Le Fays Route du Fays 41 9061 / 36 2'568'339 / 1'102'419	 Habitation Habitation Habitation Habitation		0	4+	4+		








S.	No	Commune	Situation	Image	Nom de l'objet / Fonction	Classement		Architecte(s)	Datation	Com.	Cant.	Inventaire(s)	Remarque	Note interne
V	137-	Martigny-508	Le Fays Route du Réservoir 13 9054 / 36 2'568'339 / 1'102'435		Grenier Artisanat - Industrie Grenier Dépôt	0					4+	4+		
V	137-	Martigny-511	Le Fays Route du Réservoir 17 12159 / 36 2'568'326 / 1'102'427		Grange à chantons Artisanat - Industrie Grange Grange	0					4+	4+		
V	137-	Martigny-512	Le Fays Route du réservoir 19 12160 / 36 2'568'327 / 1'102'417		Grange-écurie Habitation Habitation Habitation	0					4+	4+		
V	137-	Martigny-513	Le Fays Route du Réservoir 23 12112 / 36 2'568'329 / 1'102'408		Pseudo Grange-écurie Habitation Grange-écurie Entrepôt	0					4+	4+		
V	137-	Martigny-546	9064 / 36 2'568'355 / 1'102'401		Fontaine couverte Artisanat - Industrie Fontaine	0					4+	4+		
V	137-	Martigny-602	Le Cergneux Route du Cergneux 35 2993 / 20 2'568'760 / 1'102'818		Grange-écurie Artisanat - Industrie Grange-écurie Grange-écurie	0					4+	4+	• Inv. IVS	
V	137-	Martigny-613	Le Cergneux Chemin de la Rasse 24 2920 / 20 2'568'747 / 1'102'917		Grange-écurie Artisanat - Industrie Grange-écurie Grange-écurie	0					4+	4+		
V	137-	Martigny-633	Le Cergneux Chemin de la Rasse 16 2918 / 20 2'568'730 / 1'102'892		Grange à chantons Artisanat - Industrie Grange Habitation	0					4+	4+		








S.	No Commune	Situation	Image	Nom de l'objet / Fonction	Architecte(s)	Datation	Classement		Remarque	Note interne
							Com.	Cant.		
V	137- 634	Martigny- Combe Le Cergneux Chemin de la Rasse 18 2916 / 20 2'568'730 / 1'102'900		<u>Écurie- grenier</u> Artisanat - Industrie Raccard Dépôt		0	4+	4+		
V	137- 637	Martigny- Combe Le Cergneux Chemin de la Rasse 32 2913 / 20 2'568'724 / 1'102'912		<u>Grange- écurie</u> Artisanat - Industrie Grange-écurie Grange-écurie		0	4+	4+		
V	137- 647	Martigny- Combe Le Cergneux Chemin de la Rasse 23 2941 / 20 2'568'694 / 1'102'888		<u>Grange- écurie</u> Artisanat - Industrie Grange-écurie Grange-écurie		0	4+	4+		
V	137- 648	Martigny- Combe Le Cergneux Chemin de la Rasse 25 2940 / 20 2'568'689 / 1'102'887		<u>Grange- écurie</u> Artisanat - Industrie Grange-écurie Grange-écurie		0	4+	4+		
V	137- 707	Martigny- Combe La Fontaine Route de la Fontaine 44 2798 / 19 2'569'010 / 1'103'027		<u>Grange- écurie</u> Artisanat - Industrie Grange Grange		0	4+	4+	• Inv. IVS	
V	137- 708	Martigny- Combe La Fontaine Route de la Fontaine 40- 42 2797 / 19 2'569'017 / 1'103'017		Habitation Habitation Habitation		0	4+	4+	• Inv. IVS	
V	137- 712	Martigny- Combe la Fontaine Route de la Fontaine 63 2867 / 19 2'569'045 / 1'103'026		<u>Grenier</u> Artisanat - Industrie Grenier Grenier		0	4+	4+	• Inv. IVS • ICOMOS	

				Classement							
S.	No Commune	Situation	Image	Nom de l'objet / Fonction	Architecte(s)	Datation	Com.	Cant.	Inventaire(s)	Remarque	Note interne
V	137- 714	Martigny- Combe La Fontaine route de la Fontaine 59 2862 / 19 2'569'035 / 1'103'042		Habitation Habitation Habitation collective		0		<input type="text" value="4+"/> <input type="text" value="4+"/>	• Inv. IVS ICOMOS		
V	137- 715	Martigny- Combe La Fontaine Route de la Fontaine 57 2863 / 19 2'569'046 / 1'103'044		<u>Grange à chantons</u> Artisanat - Industrie Grange Grange		0		<input type="text" value="4+"/> <input type="text" value="4+"/>	• Inv. IVS ICOMOS		
V	137- 718	Martigny- Combe Route de la Fontaine 51 2861 / 19 2'569'050 / 1'103'058		<u>Grenier</u> Artisanat - Industrie Grenier		0		<input type="text" value="4+"/> <input type="text" value="4+"/>	• Inv. IVS		
V	137- 722	Martigny- Combe La Fontaine Route de la Fontaine 47 2858 / 19 2'569'068 / 1'103'067		<u>Grange-écurie</u> Artisanat - Industrie Grange-écurie Dépôt		0		<input type="text" value="4+"/> <input type="text" value="4+"/>	• Inv. IVS		
V	137- 735	Martigny- Combe La Fontaine Route de la Fontaine 58 2770 / 19 2'569'022 / 1'103'128		<u>Raccard</u> Artisanat - Industrie Raccard Dépôt		0		<input type="text" value="4+"/> <input type="text" value="4+"/>	• Inv. IVS		
V	137- 736	Martigny- Combe La Fontaine Chemin de l'Ecole 3 2776 / 19 2'569'034 / 1'103'124		<u>Grenier</u> Artisanat - Industrie Grenier		0		<input type="text" value="4+"/> <input type="text" value="4+"/>			








S.	No Commune	Situation	Image	Nom de l'objet / Fonction	Architecte(s)	Datation	Classement		Remarque	Note interne
							Com.	Cant.		
V	137-	Martigny-752 Combe	La Fontaine chemin du Fetorney 8 2651 / 18 2'569'072 / 1'103'178		Grange à chantons Artisanat - Industrie Grange-écurie Grange	0	4+	4+		
V	137-	Martigny-753 Combe	La Fontaine Chemin du Fetorney 10 2588 / 18 2'569'070 / 1'103'187		Grange à chantons Artisanat - Industrie Grange-écurie Grange	0	4+	4+		
V	137-	Martigny-754 Combe	La Fontaine Chemin du Fetorney 12 2588 / 18 2'569'071 / 1'103'193		Grange-écurie Artisanat - Industrie Grange-écurie Dépôt	0	4+	4+		
V	137-	Martigny-773 Combe	Route de la Fontaine 1 2604 / 18 2'569'131 / 1'103'220		Raccard Artisanat - Industrie Raccard	0	4+	4+		• Inv. IVS
V	137-	Martigny-900 Combe	Le Pied-du-Château Pied du Château 39 2283 / 16 2'569'558 / 1'103'228		Grange Artisanat - Industrie Grange-écurie Grange	0	4+	4+		
V	137-	Martigny-901 Combe	Le Pied-du-Château Pied du Château 37 2284 / 16 2'569'565 / 1'103'219		Habitation Habitation Habitation	0	4+	4+		
V	137-	Martigny-902 Combe	Le Pied-du-Château Pied du Château 35 2284 / 16 2'569'564 / 1'103'209		Habitation Habitation	0	4+	4+		
V	137-	Martigny-904 Combe	Le Pied-du-Château Pied du Château 14 2277 / 16 2'569'604 / 1'103'174		Grange Artisanat - Industrie Grange-écurie Remise	0	4+	4+		
V	137-	Martigny-905 Combe	Le Pied-du-Château Pied du Château 16 2274 / 16 2'569'597 / 1'103'187		Grange Artisanat - Industrie Grange Remise	0	4+	4+		

S.	No Commune	Situation	Image	Nom de l'objet / Fonction	Architecte(s)	Datation	Classement		Remarque	Note interne
							Com.	Cant.		
V	137-	Martigny-907	Combe	Le Pied-du-Château Pied du Château 12 2273 / 16 2'569'600 / 1'103'202	 Grenier Artisanat - Industrie Grenier Dépendance	0	4+	4+		
V	137-	Martigny-913	Combe	Le Pied-du-Château Pied du Château 2268 / 16 2'569'576 / 1'103'216	 Fontaine avec abri Artisanat - Industrie Fontaine Fontaine	0	4+	4+		
V	137-	Martigny-914	Combe	Le Pied-du-Château Pied du Château 13 2289 / 16 2'569'569 / 1'102'181	 Habitation Habitation Habitation	0	4+	4+		
V	137-	Martigny-915	Combe	Le Pied-du-Château Pied du Château 13 2298 / 16 2'569'554 / 1'103'154	 Raccard Artisanat - Industrie Raccard Raccard	0	4+	4+		
V	137-	Martigny-916	Combe	Le Pied-du-Château Pied du Château 17 2291 / 16 2'569'546 / 1'103'176	 Réduit Artisanat - Industrie Grange-écurie Remise	0	4+	4+		
V	137-	Martigny-945	Combe	Le Gitieux Chanton d'en bas 8 2437 / 17 2'569'516 / 1'103'450	 Raccard Artisanat - Industrie Raccard Dépôt	1800	4+	4+		
V	137-	Martigny-1001	Combe	Rue des Ecottins 28 8341 / 32 2'569'820 / 1'103'710	 Habitation Mazot Habitation	0	4+	4+		
V	137-	Martigny-1002	Combe	Rue des Ecottins 26 8343 / 32 2'569'820 / 1'103'706	 Mazot Habitation Mazot Habitation	0	4+	4+		

						Classement					
S. No	Commune	Situation	Image	Nom de l'objet / Fonction	Architecte(s)	Datation	Com.	Cant.	Inventaire(s)	Remarque	Note interne
V 137-	Martigny-1005	Rue des Ecottins 19 8326 / 32 2'569'803 / 1'103'703		Mazot Habitation Mazot Habitation		0			4+ 4+		
V 137-	Martigny-1008	Rue des Ecottins 15 8330 / 32 2'569'802 / 1'103'695		Mazot Habitation Mazot Habitation		0			4+ 4+		
V 137-	Martigny-1011	Rue des Ecottins 20 1603 / 12 2'569'805 / 1'103'673		mazot Habitation Mazot		0			4+ 4+		
V 137-	Martigny-1012	Rue des Ecottins 18 1606 / 12 2'569'806 / 1'103'668		Mazot Habitation Mazot Habitation		0			4+ 4+		
V 137-	Martigny-1016	Rue des Ecottins 5 1629 / 12 2'569'802 / 1'103'632		Habitation Grange-écurie		0			4+ 4+		
V 137-	Martigny-1017	Rue des Ecottins 3 1629 / 12 2'569'804 / 1'103'621		Habitation Habitation		0			4+ 4+		
V 137-	Martigny-1019	Chemin de la Meudette 4 1631 / 12 2'569'813 / 1'103'610		Maison Habitation Habitation Habitation		0			4+ 4+		








S. No	Commune	Situation	Image	Nom de l'objet / Fonction	Architecte(s)	Datation	Classement		Remarque	Note interne
							Com.	Cant.		
V 137- 1023	Martigny- Combe	Les Rappes Chemin de la Meudette 11 1669 / 12 2'569'768 / 1'103'584		Mazot Habitation Mazot Habitation		1901	4+	4+		
V 137- 1030	Martigny- Combe	Rue du Village 12 1671 / 12 2'569'780 / 1'103'560		Habitation Habitation		0	4+	4+	• Inv. IVS • ICOMOS	
V 137- 1032	Martigny- Combe	Rue du Village 18 1674 / 12 2'569'764 / 1'103'548		Ancienne Grange à chantons Habitation Grange Habitation		0	4+	4+	• Inv. IVS	
V 137- 1037	Martigny- Combe	Rue du Village 28 1675 / 12 2'569'753 / 1'103'540		Grange- écurie Artisanat - Industrie Grenier Dépôt		0	4+	4+	• Inv. IVS	
V 137- 1040	Martigny- Combe	Rue du Village 32 1680 / 12 2'569'737 / 1'103'542		Artisanat - Industrie Grange-écurie		0	4+	4+	• Inv. IVS	
V 137- 1046	Martigny- Combe	Route de la Combe 20 1692 / 12 2'569'711 / 1'103'488		Maison Habitation Habitation Habitation		0	4+	4+		
V 137- 1053	Martigny- Combe	Rue du Village 21 1987 / 12 2'569'779 / 1'103'485		Fumoir Artisanat - Industrie Grange-écurie Fumoir / séchoir		0	4+	4+	• Inv. IVS	

						Classement				
S. No	Commune	Situation	Image	Nom de l'objet / Fonction	Architecte(s)	Datation	Com. Cant.	Inventaire(s)	Remarque	Note interne
V 137- 1054	Martigny- Combe	Rue du Village 17 1703 / 12 2'569'784 / 1'103'500		Habitation Habitation Habitation		1890	<input type="text" value="4+"/> <input type="text" value="4+"/>	• Inv. IVS		
V 137- 1055	Martigny- Combe	Rue du Village 19 1704 / 12 2'569'781 / 1'103'496		<u>Grenier</u> Artisanat - Industrie Grenier Dépôt		1732	<input type="text" value="4+"/> <input type="text" value="4+"/>	• Inv. IVS		
V 137- 1056	Martigny- Combe	Rue du Village 21a 1705 / 12 2'569'775 / 1'103'491		<u>Fumoir</u> Artisanat - Industrie Grange-écurie Fumoir / séchoir		0	<input type="text" value="4+"/> <input type="text" value="4+"/>			
V 137- 1061	Martigny- Combe	Rue du Village 21 1705 / 12 2'569'770 / 1'103'502		Habitation Habitation Habitation		1880	<input type="text" value="4+"/> <input type="text" value="4+"/>	• Inv. IVS		
V 137- 1062	Martigny- Combe	Rue du Village 27 1705 / 12 2'569'763 / 1'103'500		<u>Grenier</u> Artisanat - Industrie Grenier		0	<input type="text" value="4+"/> <input type="text" value="4+"/>	• Inv. IVS		
V 137- 1063	Martigny- Combe	Rue du Village 33 1719 / 12 2'569'755 / 1'103'500		<u>Grange à chantons</u> Artisanat - Industrie Grange-écurie		0	<input type="text" value="4+"/> <input type="text" value="4+"/>	• Inv. IVS		







						Classement					
S. No	Commune	Situation	Image	Nom de l'objet / Fonction	Architecte(s)	Datation	Com.	Cant.	Inventaire(s)	Remarque	Note interne
V 137-	Martigny-1066	Rue du Village 35 1722 / 12 2'569'744 / 1'103'497		Habitation Habitation Habitation		1880	4+	4+	• Inv. IVS		
V 137-	Martigny-1089	Rue de la Toussaine 1642 / 12 2'569'871 / 1'103'571		Grenier Artisanat - Industrie Grenier		1746	4+	4+			
V 137-	Martigny-1097	Rue des Ecottins 2 1621 / 12 2'569'843 / 1'103'611		Habitation Habitation Habitation		0	4+	4+			
V 137-	Martigny-1300	Rue des Mazots 2 206 / 3 2'570'403 / 1'103'983		Habitation Habitation		0	4+	4+			
V 137-	Martigny-1301	Route de la Croix 20 205 / 3 2'570'414 / 1'103'982		Habitation Habitation Habitation		0	4+	4+	• Inv. IVS		
V 137-	Martigny-1302	Route de la Croix 14,16 et 18 203,12214 / 3 2'570'420 / 1'103'991		Ancienne grange à chantons Habitation Grange-écurie Bâtiment d'habitation et rural		0	4+	4+	• Inv. IVS		
V 137-	Martigny-1303	Route de la Croix 12 201 / 3 2'570'427 / 1'103'992		Habitation Habitation Habitation		0	4+	4+	• Inv. IVS		

						Classement					
S. No	Commune	Situation	Image	Nom de l'objet / Fonction	Architecte(s)	Datation	Com.	Cant.	Inventaire(s)	Remarque	Note interne
V 137-	Martigny-1306	Combe Route de la Croix 1 229 / 3 2'570'484 / 1'104'010		Habitation Maison bourgeoise Habitation collective		0	4+	4+	• Inv. IVS		
V 137-	Martigny-1309	Combe Route de la Croix 11 233 / 3 2'570'430 / 1'103'979		Habitation Habitation collective Immeuble résidentiel et commercial		0	4+	4+	• Inv. IVS		
V 137-	Martigny-1333	Combe Place centrale 1/Route de la Croix 22 212 / 3 2'570'358 / 1'103'940		Habitation Habitation Habitation		0	4+	4+	• Inv. IVS		
V 137-	Martigny-1337	Combe Route de la Croix 31/33/35 246 / 3 2'570'377 / 1'103'938		Habitation Immeuble résidentiel et commercial		0	4+	4+	• Inv. IVS • ICOMOS		
V 137-	Martigny-1342	Combe Route de la Croix 44 299 / 3 2'570'295 / 1'103'842		Habitation Habitation		0	4+	4+	• Inv. IVS		
V 137-	Martigny-1345	Combe Route de la Croix 32 296 / 3 2'570'312 / 1'103'904		<u>Maison de Commune</u> Commerce - Administration Ecole primaire Maison de commune		0	4+	4+	• Inv. IVS		

S.	No Commune	Situation	Image	Nom de l'objet / Fonction	Architecte(s)	Datation	Classement		Remarque	Note interne
							Com.	Cant. Inventaire(s)		
V	137- 1346	Martigny- Combe Route de la Croix 30 / Route de la Vidondée 1 256 / 3 2'570'321 / 1'103'917		Habitation Restaurant		0	4+	4+	• Inv. IVS	
V	137- 1347	Martigny- Combe Route de laCroix 24/26 218 / 3 2'570'345 / 1'103'938		Habitation Restaurant		0	4+	4+		
V	137- 1348	Martigny- Combe Route de la Croix 28 217 / 3 2'570'338 / 1'103'934		Habitation Habitation Habitation		0	4+	4+	• Inv. IVS	
V	137- 1349	Martigny- Combe Route de la Vidondée 4 224 / 3 2'570'322 / 1'103'939		Habitation Habitation Habitation		1920 - 1930	4+	4+		
V	137- 1352	Martigny- Combe Route du Grand-Saint- Bernard 17 170 / 3 2'570'310 / 1'103'936		Artisanat - Industrie Grange Habitation		0	4+	4+		
V	137- 1405	Martigny- Combe Le Perrey du bas/Bérenger La Crette 10 7190 / 29 2'569'987 / 1'104'078		Mazot Habitation Mazot		0	4+	4+		

				Classement							
S.	No Commune	Situation	Image	Nom de l'objet / Fonction	Architecte(s)	Datation	Com.	Cant.	Inventaire(s)	Remarque	Note interne
V	137- 1406	Martigny- Combe	Le Perrey du bas/Bérenger La Crette 12 7197 / 29 2'569'982 / 1'104'072		Mazot Habitation Mazot	0			4+	4+	
V	137- 1407	Martigny- Combe	Le Perrey du bas La Crette 15 7273 / 29 2'569'977 / 1'104'059		Mazot Habitation Mazot Habitation	0			4+	4+	
V	137- 1413	Martigny- Combe	Le Perrey du bas La Crette 33 7736 / 30 2'570'012 / 1'104'017		Mazot Habitation Mazot Habitation	0			4+	4+	
V	137- 1421	Martigny- Combe	Le Perrey du bas/Bérenger La Crette 18 7196 / 29 2'569'961 / 1'104'057		Mazot Habitation Mazot Habitation	0			4+	4+	
V	137- 1422	Martigny- Combe	Le Perrey du milieu Le Perrey 3 7068 / 29 2'569'923 / 1'104'023		Mazot Habitation Mazot Habitation	0			4+	4+	
V	137- 1424	Martigny- Combe	Le Perrey du milieu Le Perrey 22 7314 / 29 2'569'921 / 1'103'965		Mazot Habitation Mazot Habitation	0			4+	4+	
V	137- 1425	Martigny- Combe	Le Perrey du milieu Le Perrey 21 7316 / 29 2'569'917 / 1'103'956		Mazot Habitation Mazot Habitation	0			4+	4+	






						Classement					
S. No	Commune	Situation	Image	Nom de l'objet / Fonction	Architecte(s)	Datation	Com.	Cant.	Inventaire(s)	Remarque	Note interne
V 137-	Martigny-1426	Combe Le Perrey du milieu Le Perrey 40 7313 / 29 2'569'927 / 1'103'966		Mazot Habitation Mazot Habitation		0			4+ 4+		
V 137-	Martigny-1435	Combe Le Perrey du milieu Le Perrey 47 7293 / 29 2'569'971 / 1'103'953		Mazot Habitation Mazot Habitation		0			4+ 4+		
V 137-	Martigny-1438	Combe Le Perrey du milieu Le Perrey 42 8077 / 31 2'569'962 / 1'103'948		Mazot Habitation Mazot Habitation		0			4+ 4+		
V 137-	Martigny-1439	Combe Le Perrey du milieu Le Perrey 41 8076 / 31 2'569'963 / 1'103'940		Mazot Artisanat - Industrie Mazot Dépôt		0 - 1783			4+ 4+		
V 137-	Martigny-1440	Combe Le Perrey du milieu Le Perrey 31 8078 / 31 2'569'949 / 1'103'944		Mazot Habitation Mazot Habitation		0			4+ 4+		
V 137-	Martigny-1444	Combe Le Perrey du milieu Le Perrey 29 8093 / 31 2'569'936 / 1'103'921		Mazot Habitation Mazot Habitation		0			4+ 4+		
V 137-	Martigny-1446	Combe Le Perrey du milieu Le Perrey 25 7308 / 29 2'569'928 / 1'103'946		Mazot Habitation Mazot Habitation		0			4+ 4+		









S.	No Commune	Situation	Image	Nom de l'objet / Fonction	Classement		Architecte(s)	Datation	Com. Cant.	Inventaire(s)	Remarque	Note interne
V 137-	Martigny-1447	Combe Le Perrey du milieu Le Perrey 24 7309 / 29 2'569'928 / 1'103'950		Mazot Habitation Mazot Habitation	0	<input type="text" value="4+"/>	<input type="text" value="4+"/>					
V 137-	Martigny-1448	Combe Le Perrey du milieu Le Perrey 23 7310 / 29 2'569'926 / 1'103'952		Mazot Habitation Mazot Habitation	0	<input type="text" value="4+"/>	<input type="text" value="4+"/>					
V 137-	Martigny-1449	Combe Le Perrey du milieu Le Perrey 13 7863 / 31 2'569'921 / 1'103'943		Mazot Habitation Mazot Habitation	0	<input type="text" value="4+"/>	<input type="text" value="4+"/>					
V 137-	Martigny-1450	Combe Le Perrey du milieu Le Perrey 12 7862 / 31 2'569'917 / 1'103'945		Mazot Habitation Mazot Habitation	0	<input type="text" value="4+"/>	<input type="text" value="4+"/>					
V 137-	Martigny-1451	Combe Le Perrey du milieu La Perrey 11 7861 / 31 2'569'913 / 1'103'950		Mazot Habitation Mazot Habitation	0	<input type="text" value="4+"/>	<input type="text" value="4+"/>					
V 137-	Martigny-1453	Combe Le Perrey du milieu Le Perrey 7 7859 / 31 2'569'902 / 1'103'962		Mazot Habitation Mazot Habitation	0	<input type="text" value="4+"/>	<input type="text" value="4+"/>					

						Classement					
S.	No Commune	Situation	Image	Nom de l'objet / Fonction	Architecte(s)	Datation	Com.	Cant.	Inventaire(s)	Remarque	Note interne
V	137- 1455	Martigny- Combe	Le Perrey du milieu Le Perrey 9 7856 / 31 2'569'891 / 1'103'964		<u>Mazot</u> Habitation Mazot Habitation		0		<input type="text" value="4+"/> <input type="text" value="4+"/>		
V	137- 1457	Martigny- Combe	Le Perrey du milieu Le Perrey 5 7855 / 31 2'569'886 / 1'103'967		<u>Mazot</u> Habitation Mazot Habitation		0		<input type="text" value="4+"/> <input type="text" value="4+"/>		
V	137- 1458	Martigny- Combe	Le Perrey du milieu Le Perrey 4 7117 / 29 2'569'895 / 1'103'969		<u>Mazot</u> Habitation Mazot Habitation		0		<input type="text" value="4+"/> <input type="text" value="4+"/>		
V	137- 1459	Martigny- Combe	Le Perrey du haut Le Perrey 51 7116 / 29 2'569'889 / 1'104'003		<u>Mazot</u> Habitation Mazot Habitation		0		<input type="text" value="4+"/> <input type="text" value="4+"/>		
V	137- 1460	Martigny- Combe	Le Perrey du haut Le Perrey 54 7095 / 29 2'569'890 / 1'104'010		<u>Mazot</u> Habitation Mazot Habitation		0		<input type="text" value="4+"/> <input type="text" value="4+"/>		
V	137- 1463	Martigny- Combe	Le Perrey du haut Le Perrey 61 7088 / 29 2'569'873 / 1'104'031		<u>Mazot</u> Habitation Mazot Habitation		0		<input type="text" value="4+"/> <input type="text" value="4+"/>		
V	137- 1464	Martigny- Combe	Le Perrey du haut Le Perrey 62 7085 / 29 2'569'873 / 1'104'036		<u>Mazot</u> Habitation Mazot Habitation		0		<input type="text" value="4+"/> <input type="text" value="4+"/>		










				Classement							
S.	No Commune	Situation	Image	Nom de l'objet / Fonction	Architecte(s)	Datation	Com.	Cant.	Inventaire(s)	Remarque	Note interne
V	137- 1466	Martigny- Combe Le Perrey du haut Le Perrey 55 7096 / 29 2'569'885 / 1'104'013		Mazot Habitation Mazot Habitation		0			4+ 4+		
V	137- 1469	Martigny- Combe Le Perrey du haut Le Perrey 53 7114 / 29 2'569'871 / 1'104'001		Mazot Habitation Mazot Habitation		0			4+ 4+		
V	137- 1470	Martigny- Combe Le Perrey du haut Le Perrey 75 7854 / 31 2'569'856 / 1'103'979		Mazot Habitation Mazot Habitation		0			4+ 4+		
V	137- 1471	Martigny- Combe Le Perrey du haut Le Perrey 75 7113 / 29 2'569'858 / 1'103'991		Mazot Habitation Mazot Habitation		1748			4+ 4+		
V	137- 1472	Martigny- Combe Le Perrey du haut Le Perrey 73 7108 / 29 2'569'859 / 1'104'001		Mazot Habitation Mazot Habitation		0			4+ 4+		
V	137- 1475	Martigny- Combe Le Perrey du haut Le Perrey 79 7826 / 31 2'569'842 / 1'103'980		Mazot Habitation Mazot Habitation		0			4+ 4+		








S.	No Commune	Situation	Image	Nom de l'objet / Fonction	Architecte(s)	Datation	Classement		Remarque	Note interne
							Com.	Cant.		
V 137-	Martigny-1476	Combe Le Perrey du haut Le Perrey 78 7823 / 31 2'569'839 / 1'103'986		Mazot Habitation Mazot Habitation		0	4+	4+		
V 137-	Martigny-1479	Combe Le Perrey du haut Le Perrey 72 7111 / 29 2'569'844 / 1'104'009		Mazot Habitation Mazot Habitation		0	4+	4+		
V 137-	Martigny-1480	Combe Le Perrey du haut Le Perrey 69 7101,7105 / 29 2'569'852 / 1'104'014		Mazot Habitation Mazot Habitation		0	4+	4+		
V 137-	Martigny-1482	Combe Le Perrey du haut Le Perrey 71 7107 / 29 2'569'861 / 1'104'005		Mazot Habitation Mazot Habitation		0	4+	4+		
V 137-	Martigny-1483	Combe Le Perrey du haut Le Perrey 70 7106 / 29 2'569'860 / 1'104'010		Mazot Habitation Mazot Habitation		0	4+	4+		
V 137-	Martigny-1485	Combe Le Perrey du haut Le Perrey 67 7099 / 29 2'569'860 / 1'104'017		Mazot Habitation Mazot Habitation		0	4+	4+		
V 137-	Martigny-1486	Combe Le Perrey du haut Le Perrey 66 7091 / 29 2'569'863 / 1'104'021		Mazot Habitation Mazot Habitation		0	4+	4+		

S.	No Commune	Situation	Image	Nom de l'objet / Fonction	Architecte(s)	Datation	Classement		Remarque	Note interne
							Com.	Cant.		
V 137- 1489	Martigny- Combe	Le Perrey du haut Le Perrey 60 7092 / 29 2'569'870 / 1'104'023		Mazot Habitation Mazot Habitation		0	4+	4+		
V 137- 1490	Martigny- Combe	Le Perrey		Artisanat - Industrie Fontaine		1934	4+	4+		
V 137- 1491	Martigny- Combe	Le Perrey 7105 / 29 2'569'857 / 1'104'008		Artisanat - Industrie Fontaine		0	4+	4+		
V 137- 1503	Martigny- Combe	Les Guières Les Guières 20 6892 / 28 2'570'156 / 1'104'344		Mazot Habitation		0	4+	4+		
V 137- 1505	Martigny- Combe	Les Guières Les Guières 24 6893 / 28 2'570'163 / 1'101'348		Mazot Habitation Mazot		0	4+	4+		
V 137- 1506	Martigny- Combe	Les Guières Les Guières 26 6894 / 28 2'570'167 / 1'104'343		Mazot Habitation Mazot		0	4+	4+		
V 137- 1509	Martigny- Combe	Les Guières Les Guières 38 7321 / 28 2'570'190 / 1'104'326		Mazot Habitation		0	4+	4+		
V 137- 1516	Martigny- Combe	Les Guières Les Guières 58 6900 / 28 2'570'188 / 1'104'357		Mazot Habitation Mazot		0	4+	4+		

S. No	Commune	Situation	Image	Nom de l'objet / Fonction	Classement		Architecte(s)	Datation	Com.	Cant.	Inventaire(s)	Remarque	Note interne
V 137- 1517	Martigny- Combe	Les Guières Les Guières 60 6879 / 28 2'570'192 / 1'104'365		Mazot Habitation Mazot Habitation	0	4+	4+						
V 137- 1518	Martigny- Combe	Les Guières Les Guières 62 6878 / 28 2'570'195 / 1'104'368		Mazot Habitation Mazot Habitation	0	4+	4+						
V 137- 1520	Martigny- Combe	Les Guières Les Guières 68 6876 / 28 2'570'198 / 1'104'359		Grange- étable Artisanat - Industrie Habitation Habitation	0	4+	4+						
V 137- 1521	Martigny- Combe	Les Guières Les Guières 70 6870 / 28 2'570'196 / 1'104'374		Mazot Habitation	0	4+	4+						
V 137- 1530	Martigny- Combe	Les Guières Les Guières 82 6866 / 28 2'570'188 / 1'104'384		Mazot Habitation	0	4+	4+						
V 137- 1531	Martigny- Combe	Les Guières Les Guières 80 6867 / 28 2'570'185 / 1'104'381		Mazot Habitation Mazot Habitation	0	4+	4+						
V 137- 1534	Martigny- Combe	Les Guières Les Guières 78 6868 / 28 2'570'210 / 1'104'379		Mazot Habitation Mazot Habitation	0	4+	4+						
V 137- 1535	Martigny- Combe	Les Guières Les Guières 54 6882 / 28 2'570'180 / 1'104'377		Mazot Habitation Mazot Habitation	0	4+	4+						










S.	No Commune	Situation	Image	Nom de l'objet / Fonction	Classement		Architecte(s)	Datation	Com.	Cant.	Inventaire(s)	Remarque	Note interne
V 137-	Martigny-1537	Combe Les Guières Les Guières 48 6883 / 28 2'570'171 / 1'104'370		Mazot Habitation Mazot Habitation	0	<input type="text" value="4+"/>	<input type="text" value="4+"/>						
V 137-	Martigny-1538	Combe Les Guières Les Guières 46 6887 / 28 2'570'167 / 1'104'367		Mazot Habitation Mazot Habitation	0	<input type="text" value="4+"/>	<input type="text" value="4+"/>						
V 137-	Martigny-1540	Combe Les Guières Les Guières 22 6886 / 28 2'570'169 / 1'104'355		Mazot Habitation Mazot Habitation	0	<input type="text" value="4+"/>	<input type="text" value="4+"/>						
V 137-	Martigny-1542	Combe Plan-Cerisier Plan-Cerisier 112 7501 / 30 2'570'080 / 1'104'264		Mazot Habitation Mazot Habitation	0	<input type="text" value="4+"/>	<input type="text" value="4+"/>						
V 137-	Martigny-1546	Combe Plan-Cerisier Plan-Cerisier 106 7505 / 30 2'570'077 / 1'104'238		Mazot Habitation Mazot Habitation	0	<input type="text" value="4+"/>	<input type="text" value="4+"/>						
V 137-	Martigny-1547	Combe Plan-Cerisier Plan-Cerisier 102 7506 / 30 2'570'083 / 1'104'216		Mazot Habitation Mazot Habitation	0	<input type="text" value="4+"/>	<input type="text" value="4+"/>						
V 137-	Martigny-1548	Combe Plan-Cerisier Plan-Cerisier 100 7521,7522 / 30 2'570'090 / 1'104'204		Mazot Habitation Mazot Habitation	0	<input type="text" value="4+"/>	<input type="text" value="4+"/>						
V 137-	Martigny-1551	Combe Plan-Cerisier Plan-Cerisier 61 7236 / 29 2'570'079 / 1'104'192		Mazot Habitation Mazot Habitation	0	<input type="text" value="4+"/>	<input type="text" value="4+"/>						









S.	No Commune	Situation	Image	Nom de l'objet / Fonction	Architecte(s)	Datation	Classement		Remarque	Note interne
							Com.	Cant.		
V 137-	Martigny-1552	Plan-Cerisier Plan-Cerisier 63 7236 / 29 2'570'082 / 1'104'200		Mazot-grange Artisanat - Industrie Grange-écurie Grange-écurie		0	4+	4+		
V 137-	Martigny-1553	Plan-Cerisier Plan-Cerisier 65 7235 / 29 2'570'077 / 1'104'206		Mazot Habitation Mazot Habitation		0	4+	4+		
V 137-	Martigny-1559	Plan-Cerisier Plan-Cerisier 82 7509 / 30 2'570'118 / 1'104'242		Mazot Habitation Mazot Habitation		0	4+	4+		
V 137-	Martigny-1561	Plan-Cerisier Plan-Cerisier 78 7511 / 30 2'570'119 / 1'104'225		Mazot Habitation Mazot Habitation		0	4+	4+		
V 137-	Martigny-1562	Plan-Cerisier Plan-Cerisier 76 7517 / 30 2'570'120 / 1'104'216		Mazot Habitation		0	4+	4+		
V 137-	Martigny-1563	Plan-Cerisier Plan-Cerisier 58 7518 / 30 2'570'115 / 1'104'211		Mazot Habitation Mazot Habitation		0	4+	4+		
V 137-	Martigny-1564	Plan-Cerisier Plan-Cerisier 68 7527 / 30 2'570'124 / 1'104'203		mazot Habitation Mazot Habitation		0	4+	4+		
V 137-	Martigny-1565	Plan-Cerisier Plan-Cerisier 74 7472 / 30 2'570'132 / 1'104'204		Mazot Artisanat - Industrie Grange Grange		0	4+	4+		
V 137-	Martigny-1573	Plan-Cerisier Plan-Cerisier 44 7547 / 30 2'570'115 / 1'104'181		Mazot Habitation Mazot Habitation		0	4+	4+		







S.	No Commune	Situation	Image	Nom de l'objet / Fonction	Architecte(s)	Datation	Classement		Remarque	Note interne
							Com.	Cant. Inventaire(s)		
V 137-	Martigny-1575	Plan-Cerisier Plan-Cerisier 94 7535 / 30 2'570'103 / 1'104'193		Mazot Habitation Mazot Habitation		0	4+	4+		
V 137-	Martigny-1578	Plan-Cerisier Plan-Cerisier 34 7539 / 30 2'570'095 / 1'104'185		Mazot Habitation Mazot Habitation		0	4+	4+		
V 137-	Martigny-1579	Plan-Cerisier Plan-Cerisier 42 7545 / 30 2'570'105 / 1'104'179		Mazot Habitation Mazot Habitation		0	4+	4+		
V 137-	Martigny-1580	Plan-Cerisier Plan-Cerisier 40 7544 / 30 2'570'101 / 1'104'177		Mazot Habitation Mazot Habitation		0	4+	4+		
V 137-	Martigny-1581	Plan-Cerisier Plan-Cerisier 32 7543 / 30 2'570'098 / 1'104'174		Mazot Habitation Mazot Musée		0	4+	4+		
V 137-	Martigny-1585	Plan-Cerisier Plan-Cerisier 26 7552 / 30 2'570'102 / 1'104'159		Mazot Habitation Mazot Habitation		0	4+	4+		
V 137-	Martigny-1586	Plan-Cerisier Plan-Cerisier 24 7551 / 30 2'570'106 / 1'104'155		Mazot Habitation Mazot Habitation		0	4+	4+		









						Classement				
S. No	Commune	Situation	Image	Nom de l'objet / Fonction	Architecte(s)	Datation	Com. Cant.	Inventaire(s)	Remarque	Note interne
V 137- 1587	Martigny- Combe	Plan-Cerisier Plan-Cerisier 20 7553 / 30 2'570'105 / 1'104'143		Mazot Habitation Mazot Habitation		0		<input type="text" value="4+"/> <input type="text" value="4+"/>		
V 137- 1588	Martigny- Combe	Plan-Cerisier Plan-Cerisier 18 7553 / 30 2'570'108 / 1'104'139		Mazot Habitation Mazot Habitation		0		<input type="text" value="4+"/> <input type="text" value="4+"/>		
V 137- 1589	Martigny- Combe	Plan-Cerisier Plan-Cerisier 22 7555 / 30 2'570'098 / 1'104'137		Mazot Habitation Mazot Habitation		0		<input type="text" value="4+"/> <input type="text" value="4+"/>		
V 137- 1592	Martigny- Combe	Crettex Plan-Cerisier 25 7642 / 30 2'570'089 / 1'104'129		Mazot Habitation Mazot Habitation		0		<input type="text" value="4+"/> <input type="text" value="4+"/>	• Inv. IVS	
V 137- 1593	Martigny- Combe	Crettex Plan-Cerisier 27 7640 / 30 2'570'080 / 1'104'121		Mazot Habitation Mazot Habitation		0		<input type="text" value="4+"/> <input type="text" value="4+"/>	• Inv. IVS	
V 137- 1594	Martigny- Combe	Crettex Plan-Cerisier 23 7643 / 30 2'570'092 / 1'104'126		Mazot Habitation Mazot Habitation		0		<input type="text" value="4+"/> <input type="text" value="4+"/>	• Inv. IVS	
V 137- 1598	Martigny- Combe	Crettex Plan-Cerisier 11 7649,7650 / 30 2'570'105 / 1'104'111		Mazot Habitation Mazot Habitation		0		<input type="text" value="4+"/> <input type="text" value="4+"/>	• Inv. IVS	








						Classement					
S. No	Commune	Situation	Image	Nom de l'objet / Fonction	Architecte(s)	Datation	Com.	Cant.	Inventaire(s)	Remarque	Note interne
V 137- 1599	Martigny- Combe	Crettex Plan-Cerisier 9 7651 / 30 2'570'109 / 1'104'098		<u>Mazot</u> Habitation Mazot Habitation		0	4+	4+	• Inv. IVS		
V 137- 1600	Martigny- Combe	Crettex Plan-Cerisier 7 7652 / 30 2'570'111 / 1'104'093		<u>Mazot</u> Habitation Mazot Habitation		0	4+	4+	• Inv. IVS		
V 137- 1608	Martigny- Combe	Crettex Plan-Cerisier 3 7711 / 30 2'570'121 / 1'104'066		<u>Mazot</u> Habitation Mazot Habitation		0	4+	4+	• Inv. IVS		
V 137- 1609	Martigny- Combe	Crettex Plan-Cerisier 31 7628 / 30 2'570'070 / 1'104'148		<u>Mazot</u> Habitation Mazot Habitation		1781	4+	4+	• Inv. IVS		
V 137- 1615	Martigny- Combe	Crettex Plan-Cerisier 47 7639 / 30 2'570'061 / 1'104'117		<u>Mazot</u> Habitation Mazot Habitation		0	4+	4+			
V 137- 1616	Martigny- Combe	Crettex Plan-Cerisier 45 7636 / 30 2'570'048 / 1'104'116		<u>Mazot</u> Habitation Mazot Habitation		0	4+	4+			
V 137- 1617	Martigny- Combe	Crettex Plan-Cerisier 43 7635 / 30 2'570'045 / 1'104'118		<u>Mazot</u> Habitation Mazot Habitation		0	4+	4+			







			Classement							
S. No	Commune	Situation	Image	Nom de l'objet / Fonction	Architecte(s)	Datation	Com. Cant.	Inventaire(s)	Remarque	Note interne
V 137- 1623	Martigny- Combe	Plan-Cerisier Plan-Cerisier 7249 / 29 2'570'082 / 1'104'184		Artisanat - Industrie Fontaine Fontaine		1887		<input type="text" value="4+"/> <input type="text" value="4+"/>		
V 137- 1801	Martigny- Combe	Route du Sommet des Vignes 3642 / 24 2'570'551 / 1'105'536		Artisanat - Industrie Mazot Habitation		0		<input type="text" value="4+"/> <input type="text" value="4+"/>		
V 137- 1833	Martigny- Combe	Sommet des Vignes Chemin des Rives 3 3677 / 24 2'570'493 / 1'105'446		Artisanat - Industrie Raccard Raccard		0		<input type="text" value="4+"/> <input type="text" value="4+"/>	• Inv. IVS	
V 137- 2002	Martigny- Combe	Labourô Labourô 13 659 / 7 2'569'958 / 1'105'802		Habitation Habitation collective Habitation collective		0		<input type="text" value="4+"/> <input type="text" value="4+"/>	• ICOMOS	
V 137- 2004	Martigny- Combe	Labourô Labourô 10 540 / 5 2'569'945 / 1'105'841		Habitation Habitation individuelle		0		<input type="text" value="4+"/> <input type="text" value="4+"/>		
V 137- 2006	Martigny- Combe	Labourô Labourô 6 541 / 5 2'569'957 / 1'105'842		Artisanat - Industrie Raccard Dépôt		0		<input type="text" value="4+"/> <input type="text" value="4+"/>		
V 137- 2009	Martigny- Combe	Labourô Labourô 5 542 / 5 2'570'000 / 1'105'864		Artisanat - Industrie Raccard Dépôt		0		<input type="text" value="4+"/> <input type="text" value="4+"/>		
V 137- 2109	Martigny- Combe	Chez Dorin Chez Dorin 499 / 5 2'569'779 / 1'105'940		Artisanat - Industrie Grenier		0		<input type="text" value="4+"/> <input type="text" value="4+"/>		
V 137- 2200	Martigny- Combe	Sur le Mont Sur le Mont 43 413 / 5 2'570'138 / 1'106'071		Artisanat - Industrie Grange-écurie Grange-écurie		0		<input type="text" value="4+"/> <input type="text" value="4+"/>		



S.	No Commune	Situation	Image	Nom de l'objet / Fonction	Architecte(s)	Datation	Classement		Remarque	Note interne
							Com.	Cant.		
V 137-	Martigny- 2400	Combe Chez Pillet Chez Pillet 15 1348 / 6 2'569'164 / 1'105'410		Artisanat - Industrie Grange-écurie Grange-écurie		0	<input type="text" value="4+"/>	<input type="text" value="4+"/>		
V 137-	Martigny- 2404	Combe Chez Pillet Chez Pillet 26 589 / 6 2'569'206 / 1'105'422		Habitation		0	<input type="text" value="4+"/>	<input type="text" value="4+"/>		
V 137-	Martigny- 2405	Combe Chez Pillet Chez Pillet 24 582 / 6 2'569'220 / 1'105'410		L'Evasion Habitation Grange-écurie Habitation		0	<input type="text" value="4+"/>	<input type="text" value="4+"/>	• ICOMOS	
V 137-	Martigny- 2406	Combe Chez Pillet Chez Pillet 20 574 / 6 2'569'206 / 1'105'408		Habitation		0	<input type="text" value="4+"/>	<input type="text" value="4+"/>		
V 137-	Martigny- 2408	Combe Chez Pillet Chez Pillet 578 / 6 2'569'219 / 1'105'383		Artisanat - Industrie Raccard Raccard		0	<input type="text" value="4+"/>	<input type="text" value="4+"/>		
V 137-	Martigny- 2600	Combe Les Demés Route du Four 4 814 / 7 2'569'655 / 1'105'118		Artisanat - Industrie Grenier		0	<input type="text" value="4+"/>	<input type="text" value="4+"/>		
V 137-	Martigny- 2601	Combe Les Demés Route du Four 6 814 / 7 2'569'642 / 1'105'101		Artisanat - Industrie Grange-écurie		0	<input type="text" value="4+"/>	<input type="text" value="4+"/>		
V 137-	Martigny- 2602	Combe Les Demés Route du Four 8 812 / 7 2'569'639 / 1'105'115		Artisanat - Industrie Grange-écurie		0	<input type="text" value="4+"/>	<input type="text" value="4+"/>		

S.	No Commune	Situation	Image	Nom de l'objet / Fonction	Architecte(s)	Datation	Classement		Remarque	Note interne
							Com.	Cant.		
V 137-	Martigny- 2603	Les Demés Route du Four 12 863 / 7 2'569'621 / 1'105'092		Habitation Habitation individuelle Habitation individuelle		1883	4+	4+		
V 137-	Martigny- 2604	Les Demés Route du Four 14 862 / 7 2'569'621 / 1'105'081		Habitation Habitation Habitation		0	4+	4+		
V 137-	Martigny- 2605	Les Demés Route du Four 16 861 / 7 2'569'615 / 1'105'077		Habitation Habitation Habitation		0	4+	4+		
V 137-	Martigny- 2608	Les Demés route de Ravoire 48 1046 / 9 2'569'528 / 1'104'964		Artisanat - Industrie Grange-écurie		0	4+	4+		
V 137-	Martigny- 2902	Les Rapperins Les Rapperins 16 1318 / 9 2'569'234 / 1'104'925		Artisanat - Industrie Grange-écurie Grange-écurie		0	4+	4+		• Inv. IVS
V 137-	Martigny- 2904	les Rapperins Les Rapperins 20 1322 / 9 2'569'257 / 1'104'941		Habitation Habitation collective		0	4+	4+		• Inv. IVS • ICOMOS
V 137-	Martigny- 2905	Les Rapperins Les Rapperins 46 1158 / 9 2'569'245 / 1'104'945		Artisanat - Industrie Grenier Dépendance		0	4+	4+		• Inv. IVS

S.	No Commune	Situation	Image	Nom de l'objet / Fonction	Architecte(s)	Datation	Classement		Remarque	Note interne
							Com.	Cant. Inventaire(s)		
V 137-	Martigny- 2906	Les Rapperins Les Rapperins 48 1163 / 9 2'569'250 / 1'104'958		Artisanat - Industrie Grange-écurie Grange-écurie		0	4+	4+	• Inv. IVS	
V 137-	Martigny- 2909	Les Rapperins Les Rapperins 26 1159 / 9 2'569'270 / 1'104'957		Artisanat - Industrie Grenier		0	4+	4+	• Inv. IVS	
V 137-	Martigny- 2911	Les Rapperins Les Rapperins 22 1140 / 9 2'569'271 / 1'104'944		Grange à chantons Artisanat - Industrie Grange		0	4+	4+	• Inv. IVS ICOMOS	
V 137-	Martigny- 2912	Les Rapperins Les Rapperins 14 1320 / 9 2'569'232 / 1'104'917		Habitation Grange-écurie Habitation		0	4+	4+	• Inv. IVS	
V 137-	Martigny- 2914	Les Rapperins Les Rapperins 10 1166 / 9 2'569'222 / 1'104'888		Habitation Habitation Habitation		0	4+	4+	• Inv. IVS	
V 137-	Martigny- 2915	Chez Petoud Chez Petoud 4 913 / 8 2'569'183 / 1'104'954		Habitation		0	4+	4+	• ICOMOS	
V 137-	Martigny- 2916	Chez Petoud Chez Petoud 2 913 / 8 2'569'174 / 1'104'953		Artisanat - Industrie Raccard Raccard		0	4+	4+		
V 137-	Martigny- 2917	Chez Petoud Chez Petoud 6 910 / 8 2'569'170 / 1'104'963		Artisanat - Industrie Grange-écurie Dépôt		0	4+	4+		

S.	No Commune	Situation	Image	Nom de l'objet / Fonction	Architecte(s)	Datation	Classement		Remarque	Note interne
							Com.	Cant. Inventaire(s)		
V 137-	Martigny- 2918 Combe	Chez Petoud Chez Petoud 8 906 / 8 2'569'174 / 1'104'972		Artisanat - Industrie Raccard Raccard		0	4+	4+		
V 137-	Martigny- 2920 Combe	Chez Petoud Chez Petoud 16 12233 / 8 2'569'191 / 1'104'985		Habitation Habitation		0	4+	4+		
V 137-	Martigny- 2921 Combe	Chez Petoud Chez Petoud 18 901 / 8 2'569'188 / 1'104'995		Artisanat - Industrie Grange-écurie		0	4+	4+		
V 137-	Martigny- 2922 Combe	Chez Petoud Chez Petoud 20 12233 / 8 2'569'195 / 1'104'992		Grenier Artisanat - Industrie Grenier- raccard		0	4+	4+		
V 137-	Martigny- 2923 Combe	Chez Petoud Chez Petoud 22 12225 / 8 2'569'207 / 1'104'998		Artisanat - Industrie Grange Dépôt		0	4+	4+		
V 137-	Martigny- 2924 Combe	Les Rapperins Les Rapperins 1154 / 9 2'569'245 / 1'104'914		Artisanat - Industrie Fontaine		0	4+	4+		• Inv. IVS
V 137-	Martigny- 3004 Combe	Les Cheseaux Route de Ravoire 51 1189 / 9 2'569'401 / 1'104'800		Artisanat - Industrie Grenier Dépôt		0	4+	4+		• Inv. IVS

S. No Commune		Situation	Image	Nom de l'objet / Fonction	Architecte(s)	Datation	Com.	Cant.	Inventaire(s)	Remarque	Note interne
V 137- 3005	Martigny- Combe	Les Cheseaux Les Cheseaux 27 1183 / 9 2'569'402 / 1'104'791		Artisanat - Industrie Grenier		0		<input type="text" value="4+"/> <input type="text" value="4+"/>	• Inv. IVS		
V 137- 3006	Martigny- Combe	Les Cheseaux Les Cheseaux 25 1184 / 9 2'569'411 / 1'104'782		Habitation Habitation Habitation		0		<input type="text" value="4+"/> <input type="text" value="4+"/>	• Inv. IVS • ICOMOS		
V 137- 3008	Martigny- Combe	Les Cheseaux Route de Ravoire 49 1188 / 9 2'569'409 / 1'104'796		<u>Grange</u> Artisanat - Industrie Grange Dépôt		0		<input type="text" value="4+"/> <input type="text" value="4+"/>	• Inv. IVS		
V 137- 3018	Martigny- Combe	Les Cheseaux Les Cheseaux 17 1214 / 9 2'569'440 / 1'104'767		Habitation Habitation		0		<input type="text" value="4+"/> <input type="text" value="4+"/>	• Inv. IVS		
V 137- 3019	Martigny- Combe	Les Cheseaux Les Cheseaux 19 1216 / 9 2'569'438 / 1'104'761		Habitation Habitation		0		<input type="text" value="4+"/> <input type="text" value="4+"/>	• Inv. IVS		
V 137- 3020	Martigny- Combe	Les Cheseaux Les Cheseaux 13 1199 / 9 2'569'437 / 1'104'777		<u>Grange à chantons</u> Artisanat - Industrie Grange Grange		0		<input type="text" value="4+"/> <input type="text" value="4+"/>	• Inv. IVS		

S.	No Commune	Situation	Image	Nom de l'objet / Fonction	Classement		Architecte(s)	Datation	Com.	Cant.	Inventaire(s)	Remarque	Note interne
V 137-	Martigny-3021	Les Cheseaux Les Cheseaux 21 1214 / 9 2'569'429 / 1'104'772		Grenier Artisanat - Industrie Grenier	0	4+	4+				• Inv. IVS		
V 137-	Martigny-3022	Les Cheseaux Les Cheseaux 13 1186 / 9 2'569'428 / 1'104'787		Grange-écurie Artisanat - Industrie Grange-écurie	0	4+	4+				• Inv. IVS		